

SENTIER DU GRAND FIEF DE TALGON

A voir sur le parcours :

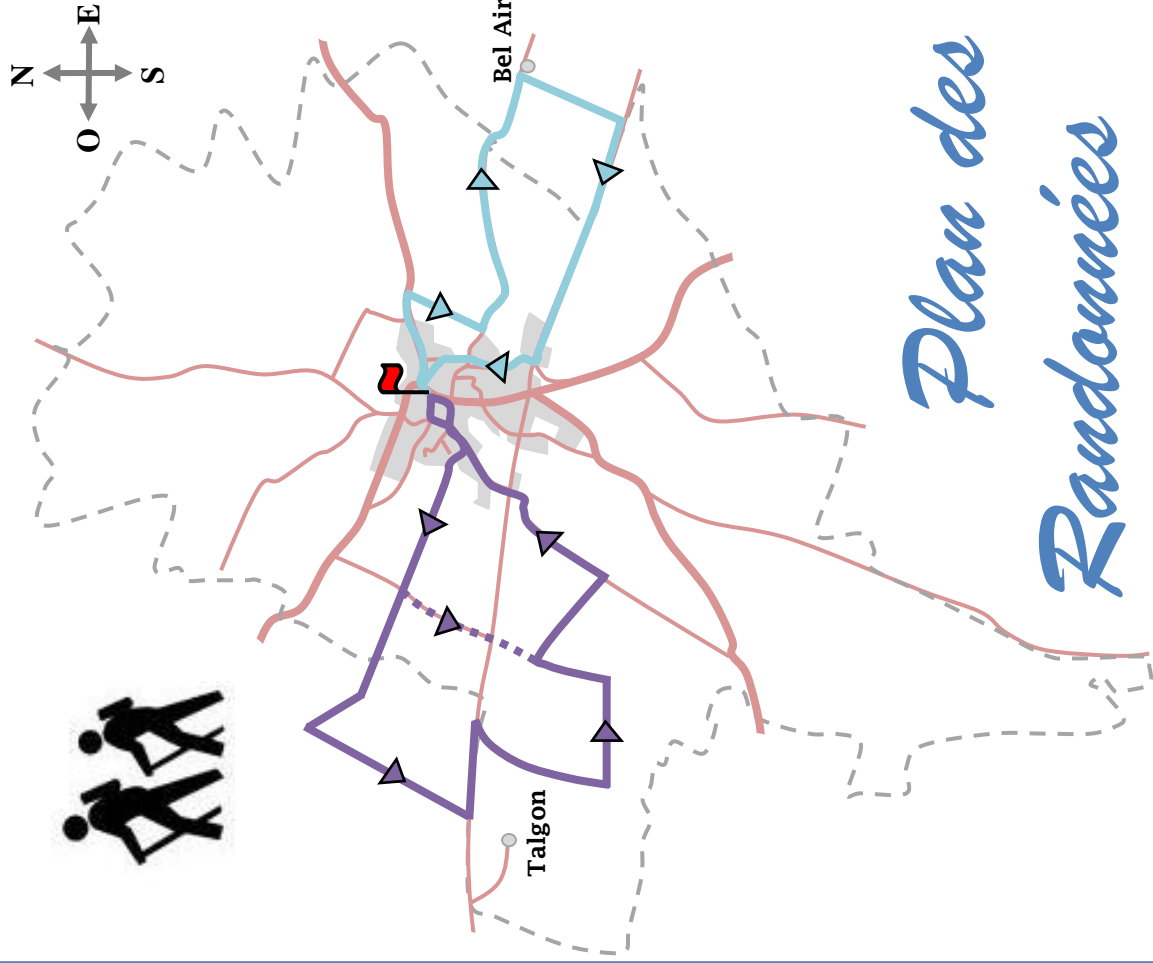
- église de St Aubin la Plaine
- clocher de l'église de St Jean de Beigné
- clocher de l'église de Ste Gemme le Plaine
- forêt de Ste Gemme la Plaine
- flèche de la Cathédrale de Luçon
- château d'eau (1936)

Balisage : violet

Départ : Place de l'église

Longueur : 7 km

Durée : 1 h 30



Plan des Randonnées

SENTIER DU GRAND MOULIN

A voir sur le parcours :

- église de St Aubin la Plaine
- vue panoramique sur la plaine, le marais poitevin et La Rochelle (par temps découvert)
- logis de la Forêterie (1608)

Balisage : violet

Départ : Place de l'église

Longueur : 4 km

Durée : 1 h 00



Plan de

Horaires d'ouverture de la Mairie

	Matin	Après-midi
Lundi		de 14 h 00 à 18 h 00
Mardi	de 9 h 00 à 12 h 30	de 18 h 00 à 19 h 00
Mercredi		uniquement sur RDV
Jeu		
Vendredi		

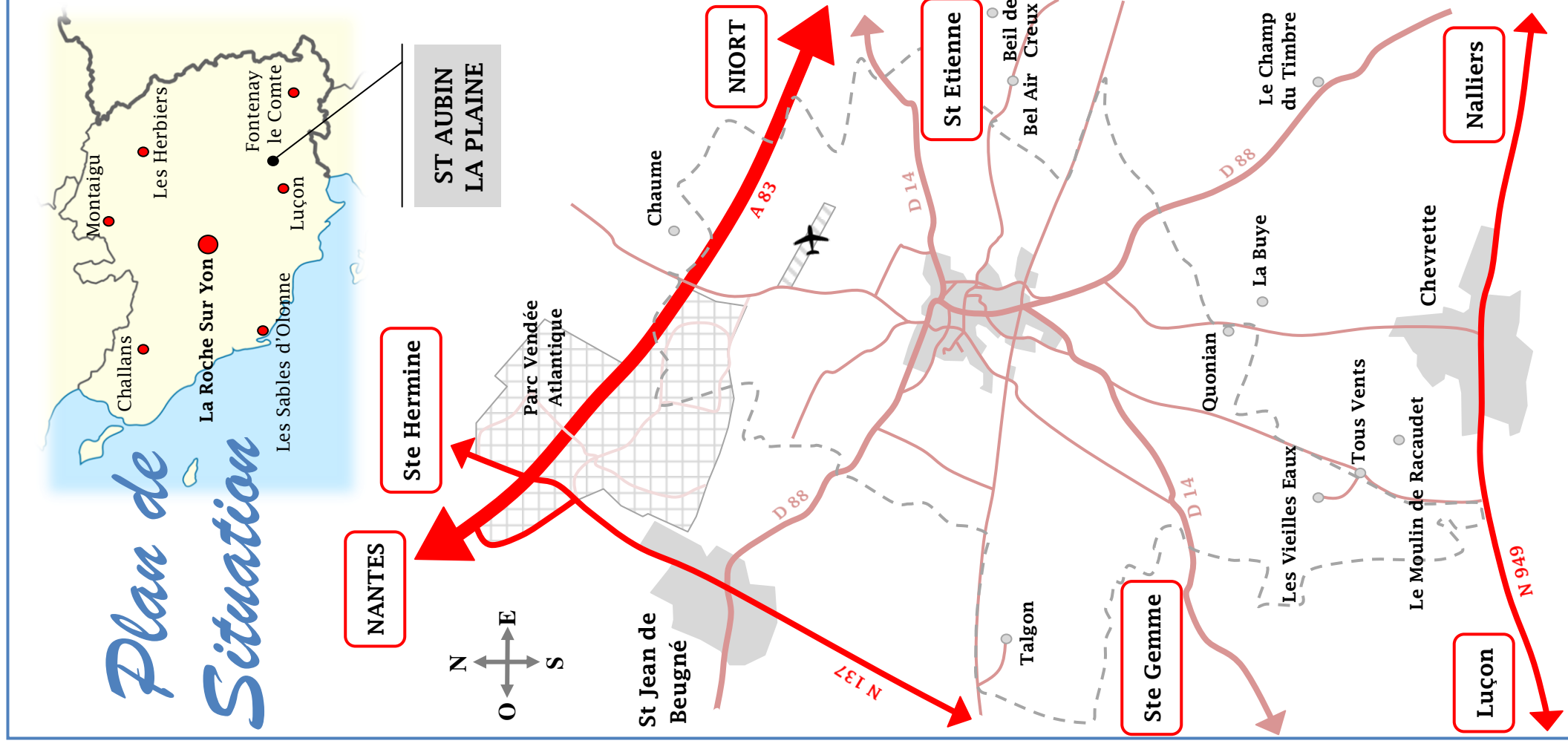
Coordonnées de la Mairie

1 Rue de la Mairie

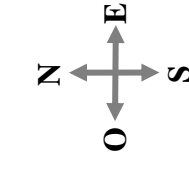
85210 St Aubin La Plaine

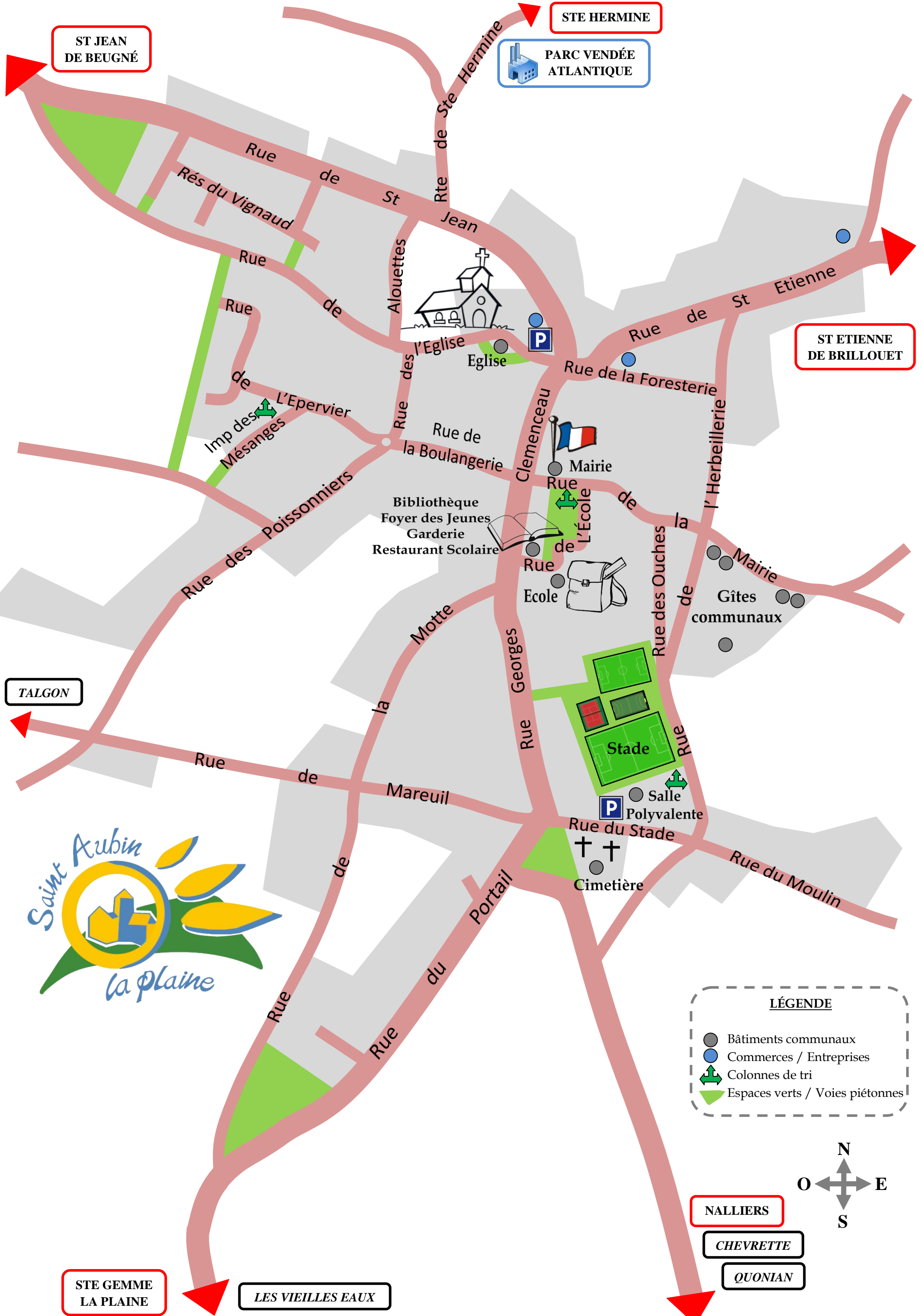
Tel : 02 51 27 35 17

E-mail : mairie.staubinlaplaine@wanadoo.fr



Plan de Situation





ST JEAN DE BEUGNÉ

STE HERMINE

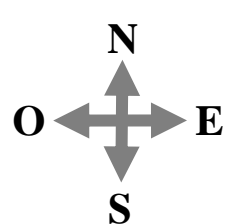
PARC VENDÉE ATLANTIQUE

ST ETIENNE DE BRILLOUET

TALGON



- LÉGENDE**
- Bâtiments communaux
 - Commerces / Entreprises
 - ↕ Colonnes de tri
 - Espaces verts / Voies piétonnes



NALLIERS

CHEVRETTE

QUONIAN

STE GEMME LA PLAINE

LES VIEILLES EAUX