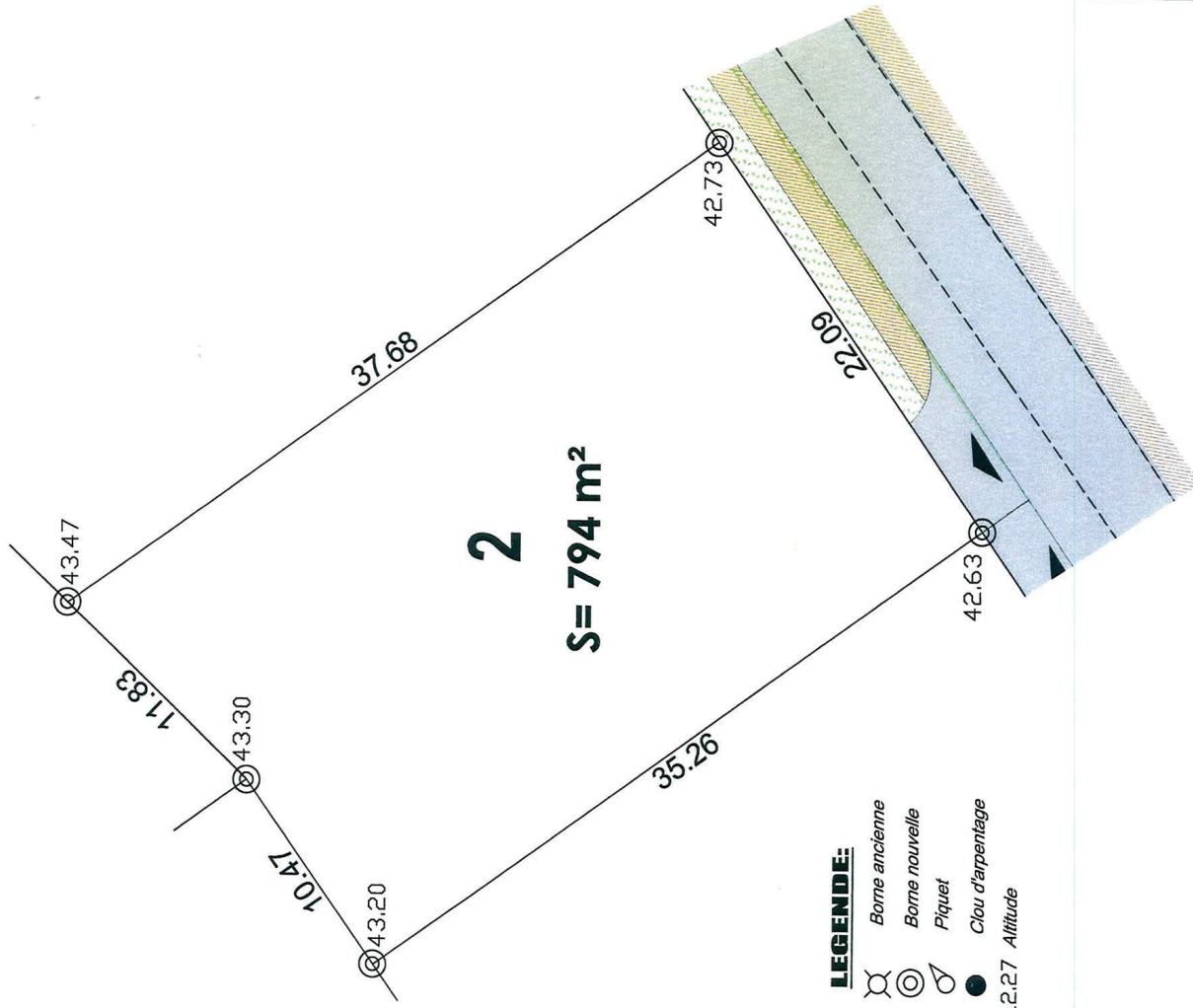


Plan définitif

Echelle : 1/250



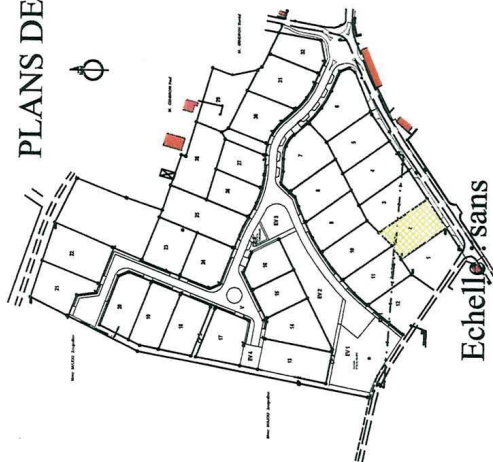
LEGENDE:

- Borne ancienne
- Borne nouvelle
- Piquet
- Clou d'arpentage
- 12.27 Altitude

DÉPARTEMENT DE LA VENDÉE
Commune de
SAINTE AUBIN LA PLAINE
Les Alouettes

Lot n° 2	Adresse:	
	Réalisé le : 17/11/06	Mis à jour après travaux:
ARRETE DE LOTIR	Cadastré : Section AC n° 297	
	Surface : 794 m ² S.H.O.N. : 397 m ² Servitude particulière : sans	

PLANS DE SITUATION



Echelle : sans



PLAN DE LOT

N°	Date	Modification

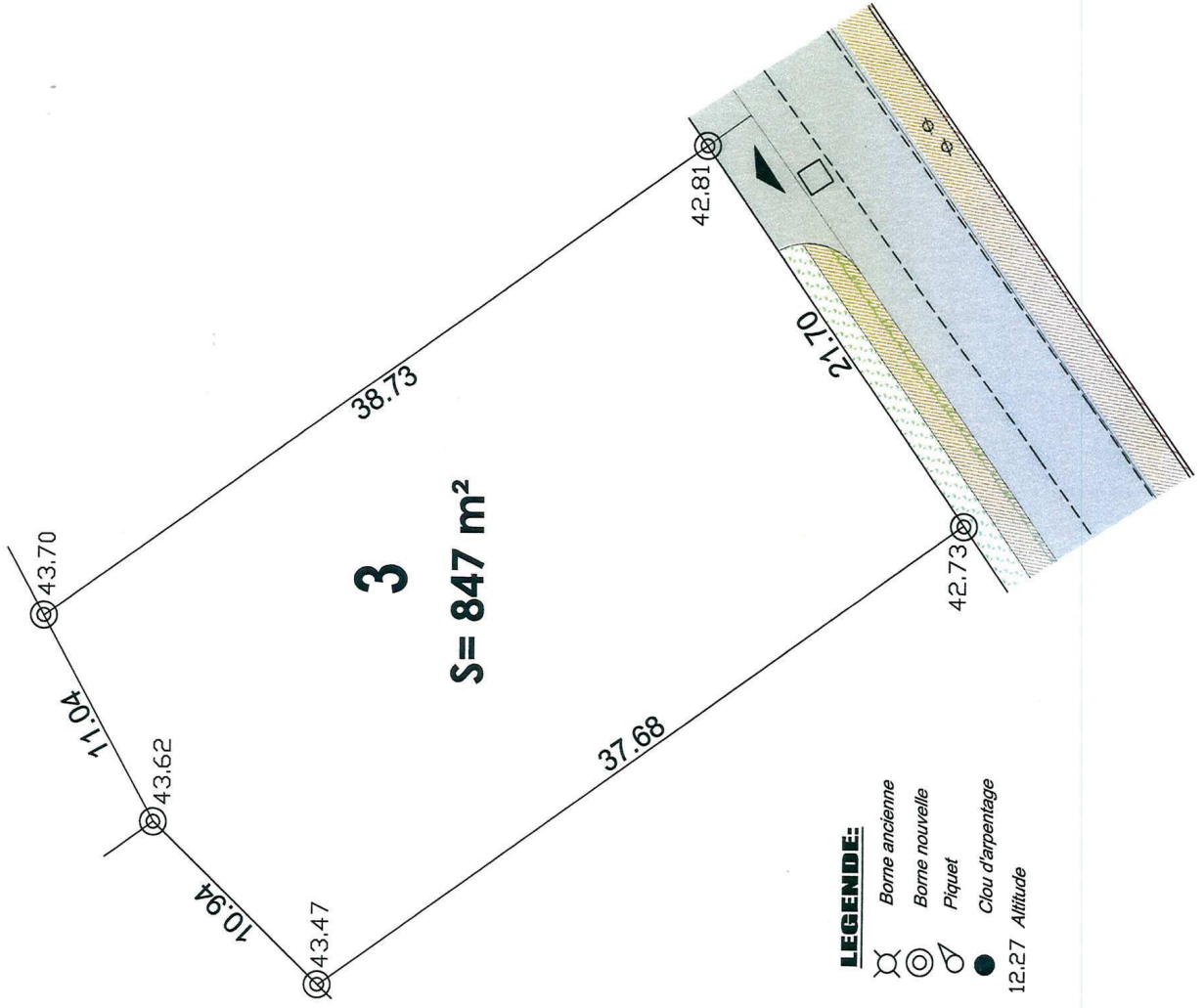
Dressé par: **SCP SIAUDEAU - BOURGOIN**
1 boulevard de l'Aumônerie 85400 LUCON
Tél.: 02.51.56.11.74 / Fax : 02.51.27.98.37
E-mail : geomestreslucon@wanadoo.fr
Site web : <http://www.geo-lucon.com>

référence : **13007**

dessinateur : EP

Plan définitif

Echelle : 1/250



3
S = 847 m²

LEGENDE:

- Borne ancienne
- Borne nouvelle
- Piquet
- Clou d'arpentage
- 12.27 Altitude

DÉPARTEMENT DE LA VENDÉE
Commune de
SAINT AUBIN LA PLAINE
Les Alouettes

Lot n° 3

Adresse:

Réalisé le : 17/11/06

Mis à jour après travaux:

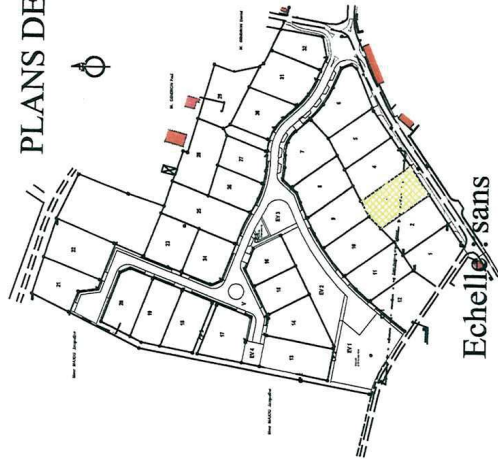
Cadastre : Section AC n° 298

Surface : 847 m² S.H.O.N. : 423 m²

Servitude particulière : sans

ARRETE DE LOTIR

PLANS DE SITUATION



Echelle : sans



PLAN DE LOT

Dressé par: **SCP SIAUDEAU - BOURGOIN**
1 boulevard de l'Aumônerie 85400 LUÇON
Tél. : 02.51.56.11.74 / Fax : 02.51.27.98.37
E-mail : geometreslucon@wanadoo.fr
Site web : <http://www.geobourgoin.com>

N° Date Modification

référence : **13007**

dessinateur : EP