

SENTIER DU GRAND FIEF DE TALGON

A voir sur le parcours :

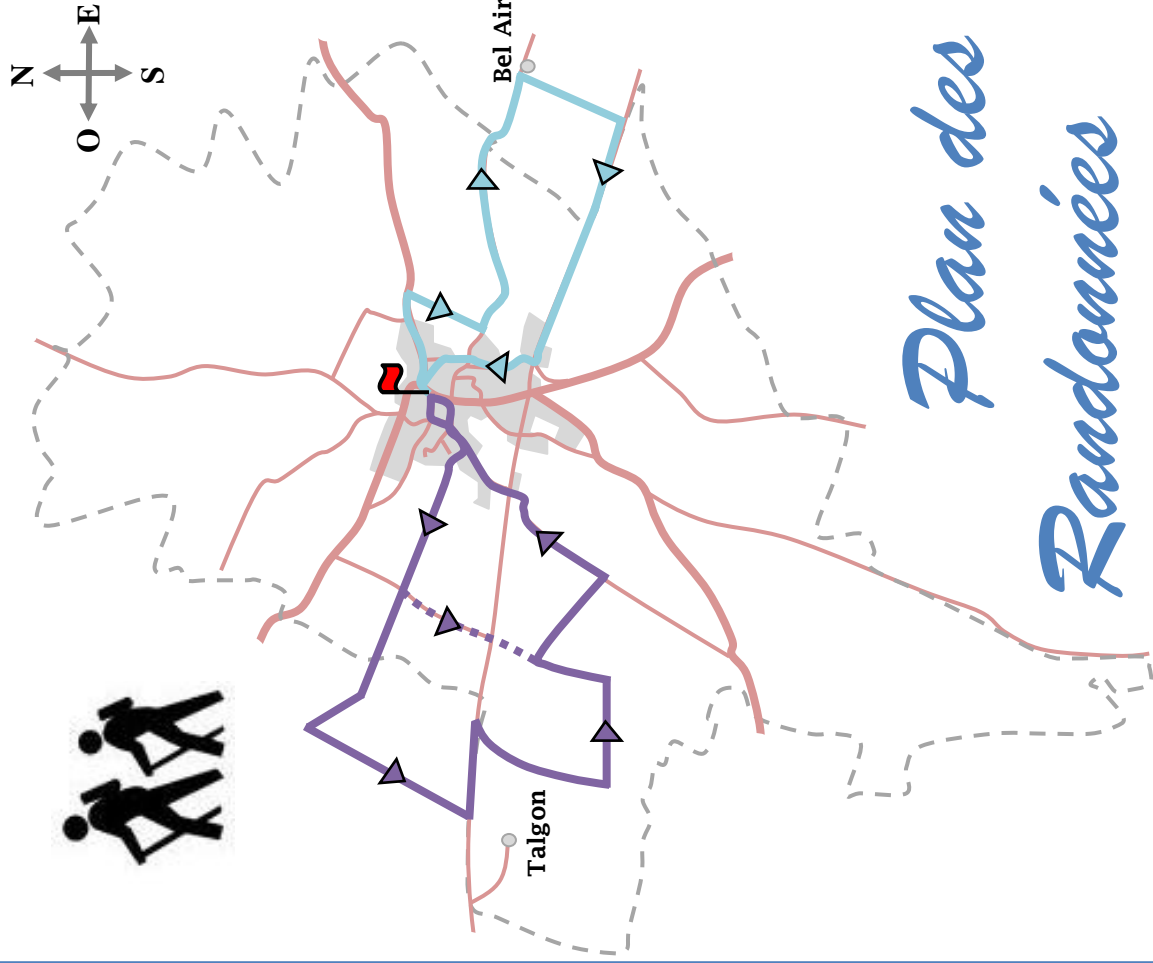
- église de St Aubin la Plaine
- clocher de l'église de St Jean de Beigné
- clocher de l'église de Ste Gemme le Plaine
- forêt de Ste Gemme la Plaine
- flèche de la Cathédrale de Luçon
- château d'eau (1936)

Balisage : violet

Départ : Place de l'église

Longueur : 7 km

Durée : 1 h 30



Plan des Randonnées

SENTIER DU GRAND MOULIN

A voir sur le parcours :

- église de St Aubin la Plaine
- vue panoramique sur la plaine, le marais poitevin et La Rochelle (par temps découvert)
- logis de la Forêrierie (1608)

Balisage : violet

Départ : Place de l'église

Longueur : 4 km

Durée : 1 h 00



Plan de

Horaires d'ouverture de la Mairie

| | Matin | Après-midi |
|----------|--------------|---------------|
| Lundi | | 14h00 à 19h00 |
| Mardi | 9h00 à 12h30 | 14h00 à 19h00 |
| Mercredi | 9h00 à 12h30 | 14h00 à 19h00 |
| Jeudi | 9h00 à 12h30 | 14h00 à 19h00 |
| Vendredi | 9h00 à 12h30 | |

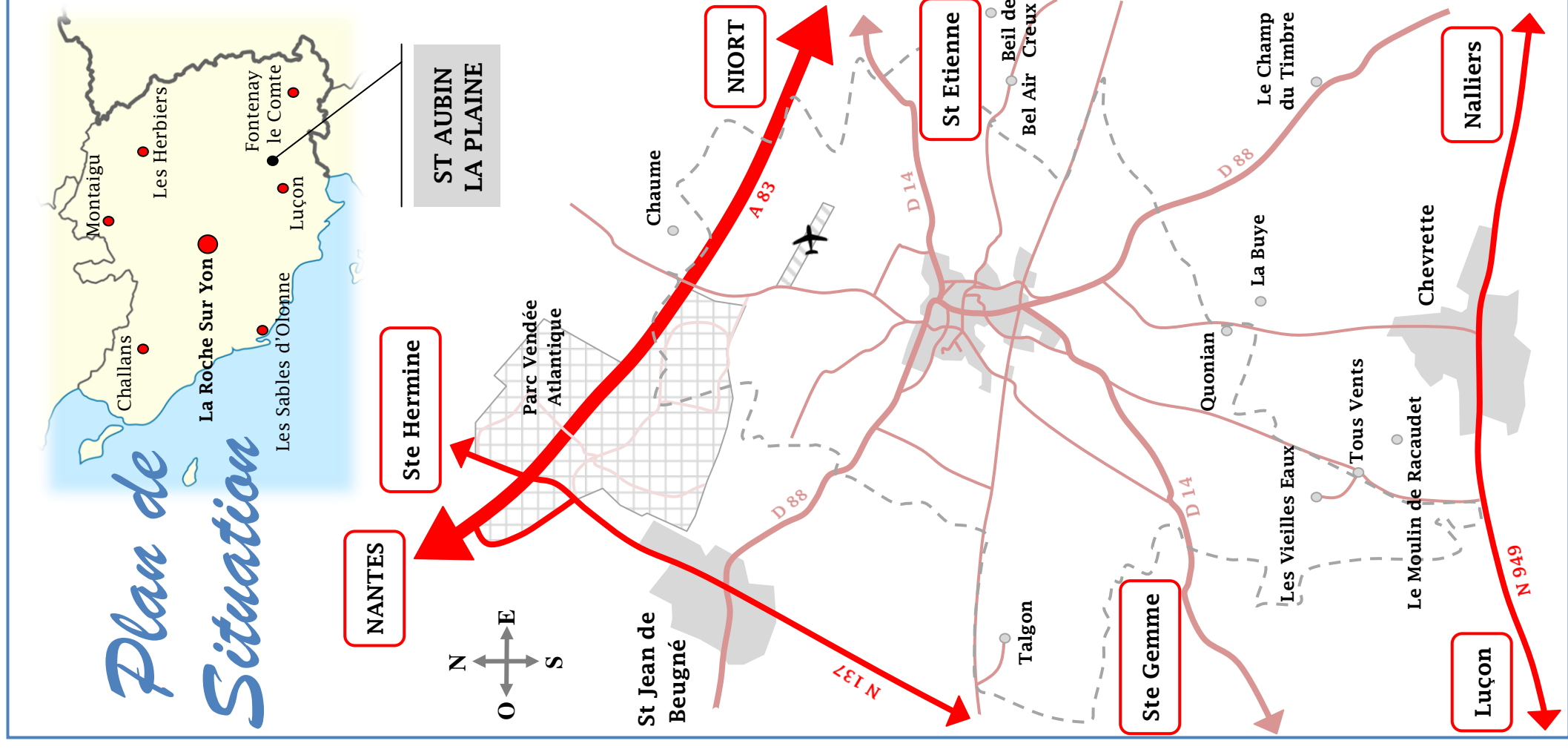
Coordonnées de la Mairie

1 rue de la Mairie

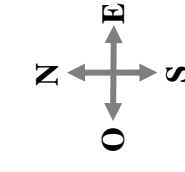
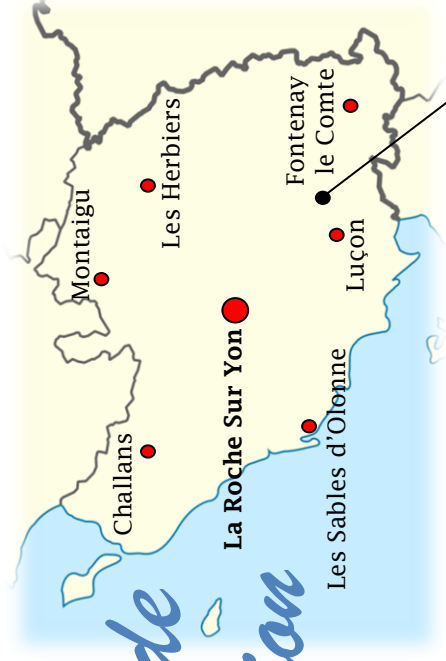
85210 St Aubin La Plaine

Tel : 02 51 27 35 17 - Fax : 02 51 28 84 26

E-mail : mairie.staubinlaplaine@wanadoo.fr



Plan de Situation





ST JEAN DE BEUGNÉ

STE HERMINE

PARC VENDÉE ATLANTIQUE

ST ETIENNE DE BRILLOUET

TALGON



STE GEMME LA PLAINE

LES VIEILLES EAUX

NALLIERS

CHEVRETTE

QUONIAN

- LÉGENDE**
- Bâtiments communaux
 - Commerces / Entreprises
 - ↕ Colonnes de tri
 - Espaces verts / Voies piétonnes

